




MINISTERIO *de*
RELACIONES EXTERIORES
COMERCIO INTERNACIONAL Y CULTO
República Argentina

Cooperación




Descentralizada


Segundo Encuentro
“Fomentando el Desarrollo Local”

5 y 6 de julio de 2007

Palacio San Martín
Ciudad Autónoma de Buenos Aires
República Argentina



- 1 Organización
- 2 Objetivo
- 3 Desarrollo del Evento
- 4 Información sobre Argentina
- 5 Localización
- 6 Stand
- 7 Autoridades



El evento está organizado por la Dirección General de Cooperación Internacional dependiente de la Subsecretaría de Coordinación y Cooperación Internacional del Ministerio de Relaciones Exteriores, Comercio Internacional y Culto.

Los datos de la Dirección General son
Dirección: Esmeralda 1212, piso 12
Tel: 0054 011 4819-7268
Fax: 0054 011 4819-7272

E-mail: descentralizada@cancilleria.gov.ar

Web: www.cancilleria.gov.ar

Entidades Territoriales Extranjeras participantes

España: Junta de Andalucía.

Italia: Región Friuli Venezia Giulia, Región Veneto, Región Marche, Región Basilicata, Región Piemonte, Región Lombardía, Región Emilia Romagna, Región Toscana, Región Umbria, Región Abruzzo, Región Puglia, Región Lazio.

Alemania: Estado de Baviera, Estado de Baja Sajonia.

Brasil: Estado de Santa Catarina, Prefectura de Araxá, Prefectura de Ipatinga, Prefectura de Belo Horizonte, Prefectura de Sabara.


Chile: Gobierno de Antofagasta.

Venezuela: Estado de Lara, Estado de Bolívar.

China: Provincia de Henan

Participantes por la República Argentina

- Gobierno nacional
- Gobiernos provinciales
- Gobiernos municipales
- Universidades
- Organizaciones no gubernamentales



Objetivo

El Encuentro tendrá por finalidad potenciar los vínculos de cooperación entre las Provincias, Municipios, Universidades y ONG argentinas con las Entidades Territoriales Extranjeras que nos visitarán pudiendo tomar conocimiento de las oportunidades existentes para llevar adelante proyectos a través de la cooperación descentralizada.

También será una oportunidad para que las Entidades Territoriales Extranjeras conozcan los intereses argentinos y puedan detectar áreas de trabajo común para el desarrollo de actividades conjuntas.



objetivo



Desarrollo del evento

5 de julio de 2007

Lugar: Salones, Libertador General San Martín, de los Espejos, Cedro y Ocre.

Horario: 11 a 19 horas


- Apertura del Encuentro a cargo de autoridades del Ministerio de Relaciones Exteriores, Comercio Internacional y Culto.
- Espacios informativos (stands) en los que las y los Representantes de las Entidades Territoriales asistentes mostrarán las características, actividades y áreas de cooperación técnica, que llevan adelante desde su entidad y hacia la Argentina y el mundo.

6 de julio de 2007

Lugar: Salón Libertador General San Martín.

Horario: 11 a 19 hs.

- Exposiciones de las y los Representantes de Entidades Territoriales Extranjeras sobre características, actividades y áreas de cooperación, que llevan adelante temáticas específicas o proyectos exitosos que puedan ser replicados en nuestro país. Las exposiciones incluyen los siguientes temas: Turismo, Producción, Salud, Vitivinicultura, Producción Limpia, Energía, Transporte, Desarrollo Económico, PYMES, Cooperación Descentralizada UE-América Latina.
- Reuniones entre los gobiernos locales argentinos y las Entidades Extranjeras para intercambiar temas de interés común a solicitud de las partes (con agenda previa y acreditación).



Información sobre Argentina

Nombre Oficial: República Argentina

Superficie: (incluye el sector continental e insular) 2.777.221 km²

Límites: Al Norte con Bolivia y Paraguay, al Este con Brasil, Uruguay y el Océano Atlántico, al Sur y al Oeste con Chile.

Capital:

Ciudad Autónoma de Buenos Aires (3 millones de habitantes).

Total área metropolitana: 11.5 millones de habitantes.

Unidad Monetaria: peso (\$), dividido en 100 centavos.

Tipo de cambio: U\$S 1 = 3.10 pesos, € 1 = 4,15 pesos

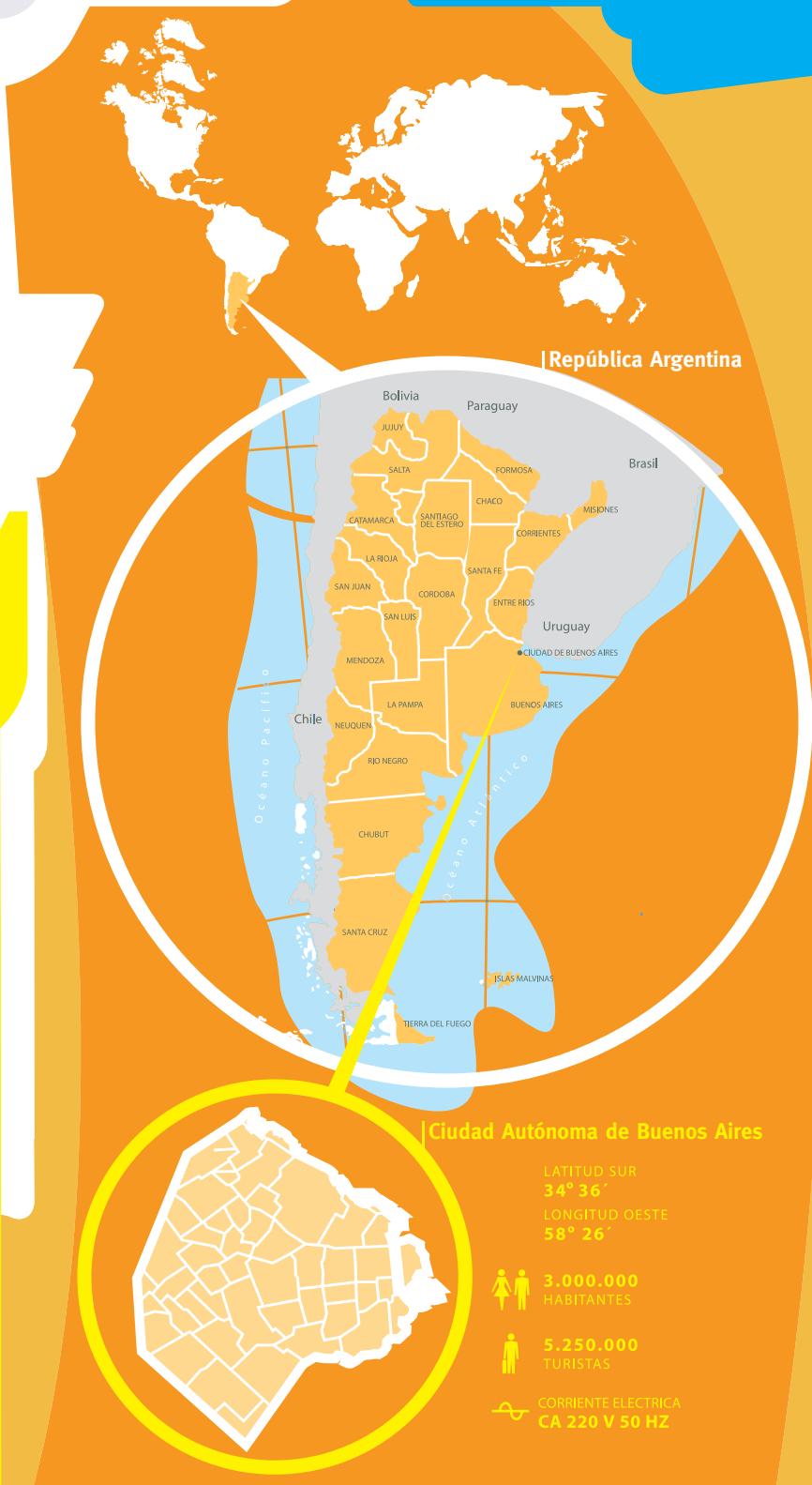
Idioma oficial: Castellano

Forma de Estado: República Federal

Sistema de Gobierno: Presidencialista

Constitución vigente: 1853 (reformada en 1860, 1898, 1957, 1994)

División política: 23 provincias y el distrito federal (Ciudad Autónoma de Buenos Aires). Más información sobre las entidades territoriales en: www.promocion.ar



Ciudad Autónoma de Buenos Aires

UBICACION

La ciudad de Buenos Aires es la capital de la República Argentina, ubicada en el hemisferio sur del continente americano, latitud 34° 36' y longitud 58° 26'. La ciudad se extiende sobre un terreno llano, y tiene una superficie de 202 km cuadrados. Viven allí aproximadamente 3 millones de personas. Sumando la población del área metropolitana, la población total supera los 10 millones de habitantes, lo que la convierte en uno de los 10 centros urbanos más poblados del mundo.

El Río de la Plata y el Riachuelo son sus límites naturales hacia el este y el sur. La Avenida de circunvalación General Paz, que bordea la ciudad de norte a oeste, completa el límite de la ciudad. Esta avenida enlaza de manera rápida la capital con el Gran Buenos Aires, una franja de alta concentración de habitantes y fuerte actividad.

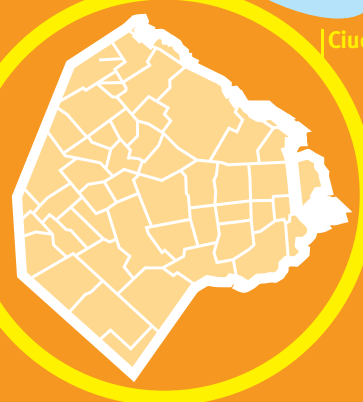
COMO LLEGAR A LA CIUDAD

Desde el Aeropuerto Internacional de Ezeiza se llega a la ciudad –por autopista– al centro de la misma. El tiempo de este recorrido es de quince minutos. Para ello dentro del Aeropuerto existen servicios de taxis, remises, transfers y colectivos las 24 horas del día.

CLIMA

El clima de Buenos Aires es benigno todo el año. La temperatura media anual de 18°. Las temporadas más lluviosas son el otoño y la primavera (de marzo a junio y de septiembre a diciembre). Son generalmente lloviznas o lluvias breves que no impiden el desarrollo de las actividades y permiten salir, con un paraguas. En los días soleados de otoño y primavera las mañanas son frescas, la temperatura sube en forma agradable hacia el mediodía y desciende por la noche.

Información actualizada del tiempo: <http://www.smn.gov.ar/>



Ciudad Autónoma de Buenos Aires

LATITUD SUR
34° 36'
LONGITUD OESTE
58° 26'


3.000.000
HABITANTES

5.250.000
TURISTAS


CORRIENTE ELECTRICA
CA 220 V 50 HZ

Info Provincias:
Dirección Nacional de Programación Económica y Regional del Ministerio de Economía y Producción
<http://www.mecon.gov.ar/peconomica/dnper>
Provincia de Buenos Aires
<http://www.gba.gov.ar>

Info de Municipios: La República Argentina tiene 2175 Municipios. Para mayor información dirigirse a:
www.mininterior.gov.ar/municipales
www.promocion.ar



Palacio San Martín



Palacio San Martín
Ministerio de Relaciones Exteriores


El Palacio San Martín, sede de Ceremonial del Ministerio de Relaciones Exteriores, Comercio Internacional y Culto, fue construido entre 1905 y 1909 por el arquitecto Alejandro Christophersen, a pedido de Mercedes Castellanos de Anchorena a quien perteneció hasta el año 1936 cuando fue adquirido por el Estado Argentino.

Está ubicado en la calle Arenales 761, en el barrio de Retiro, frente a la Plaza San Martín, una de las más hermosas de la ciudad, gracias al declive del terreno por hallarse emplazada sobre una barranca original ubicada frente al Río de la Plata.


Es un exponente de L'Ecole des Beaux Arts. Esta inspirado en el proyecto "Hotel a París pour un riche Banquier", con el cual Jean Louis Pascal, maestro de Christophersen, gana el "Grand Prix de Rome" -máximo galardón de la arquitectura de la época- en 1866. Las fachadas de tratamiento casi escultóricos presentan mansardas convexas, cúpulas, chimeneas, ojos de buey; columnas y pilastras que abarcan los dos pisos principales y balcones soportados por importantes ménsulas.

El Palacio San Martín es monumento histórico nacional, alberga en su interior obras de artistas argentinos y americanos del siglo XX.

como Antonio Berni, Pablo Curatella Manes, Lino Enea Spilimbergo, Roberto Matta, entre otros. Asimismo se encuentra la Colección de Arte Precolombino de la Cancillería Argentina, con piezas de cerámicas, piedras y metales de culturas del noroeste de nuestro país, como ser: San Francisco, Vaquerías, Condorhuasi, Cienaga, Aguada, Santa María. Cuenta, además, con una biblioteca especializada en derecho internacional e historia de las relaciones internacionales. Constituye un valioso testimonio del nivel alcanzado por la arquitectura del clasicismo francés y la adaptación de tipos de residencia franceses del siglo XVIII al medio local.



Stands entidades



Espacios de exposición

Cada stand estará compuesto por un panel central (medida total 2,00 m ancho x 2,40 m altura), y 2 laterales (medida total 0,70 m ancho x 2,40 m de altura).

Las Entidades Territoriales dispondrán de 2 (dos) espacios para exhibir material gráfico (posters, banners, etc.), los cuales se describen a continuación:

1 Panel central de 1,20m x 1,20m

2 Panel lateral de 0,70m x 2,40m

El espacio contará con tomas para conexión eléctrica.
(220 V, CA, 50Hz)

También dispondrán de una mesa rectangular de 0,70m x 1,20 m para exhibir material de difusión.



Autoridades

Jorge Enrique Taiana

Ministro de Relaciones Exteriores, Comercio Internacional y Culto

Emb. Roberto García Moritán

Secretario de Relaciones Exteriores

Emb. Rodolfo María Ojea Quintana

Subsecretario de Coordinación y Cooperación Internacional

Sra. Julia Levi

Directora General de Cooperación Internacional

Emb. Ana Cafiero

Representante Especial para Asuntos de Cooperación Internacional

Min. María Teresa Freddolino

Directora de Cooperación Multilateral

Min. Jorge Omar Antonio Biga

Director de Cooperación Bilateral

Dr. Pedro Avalos

Coordinador Proyectos PNUD

DGCIN

Dirección de Cooperación Multilateral

Cons. Alberto Alonso
Lic. Patricia Baxendale
Lic. Diego Arouh
Lic. María Laura Falótico
Lic. Diana Mayo

Dirección de Cooperación Bilateral

Cons. César Faes
Sec. María Martha Rasines Alcaraz
Sec. Raúl Ailán
Cdra. Andrea de Fornasari
Lic. Mónica Mazzaglia
Lic. Sebastián Báez
Lic. Bárbara Vera Figueroa
Lic. Juan Peyrou

Fondo Argentino de Cooperación Horizontal

Cons. Alessandra Viggiano
Dra. Patricia Leitman
Lic. Andrea Vallarino
Srta. Romina Maciel

Cooperación con Mercosur

Lic. Osvaldo Scaserra
Lic. María Fernanda Jakubow

Departamento de Becas

Sra. Laura Satragno
Sr. Diego Molina

Cooperación Técnica para ONGS

Lic. Macarena Llauradó
Prof. Susana Demaría

Cooperación Federal

Dra. Alicia San Nicolás
Arq. Mariel Messuti

Cooperación Descentralizada

Lic. María Gabriela Gianni

Producción y Sistematización de la Información

Lic. Marina Pecar

Responsable Informático del Area

Sr. Alejandro Gil

Secretaría Administrativa

Sr. Claudio Fernández
Sr. Rodrigo Melián

Autoridades

Cooperación



Descentralizada

Segundo Encuentro
"Fomentando el Desarrollo Local"

5 y 6 de julio de 2007

Palacio San Martín
Ciudad Autónoma de Buenos Aires
República Argentina



MINISTERIO *de*
RELACIONES EXTERIORES
COMERCIO INTERNACIONAL Y CULTO
República Argentina